

KATASTERKARTENAUSZUG

Landkreis Mittlerer Erzgebirgskreis

Gemeinde Großrückerswalde

Gemarkung Mauersberg

Flur/Blatt 5

Ungef. Maßstab 1: 2730

Ausgefertigt: 1. NOV. 2003  
Datum:

*T. He*  
(Unterschrift)

Benutzung der Daten des Liegenschaftskatasters nach § 14 Sächsisches Vermessungsgesetz.

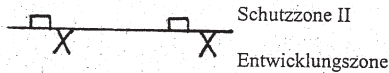
Flurkarte des Regierungspräsidiums Chemnitz  
(Maßstab 1 : 2730) vom

zur Ersten Verordnung des Regierungspräsidiums  
Chemnitz zur Änderung der Zonierung des Natur-  
parks „Erzgebirge/Vogtland“ auf dem Gebiet der  
Gemeinde Großrückerswalde vom

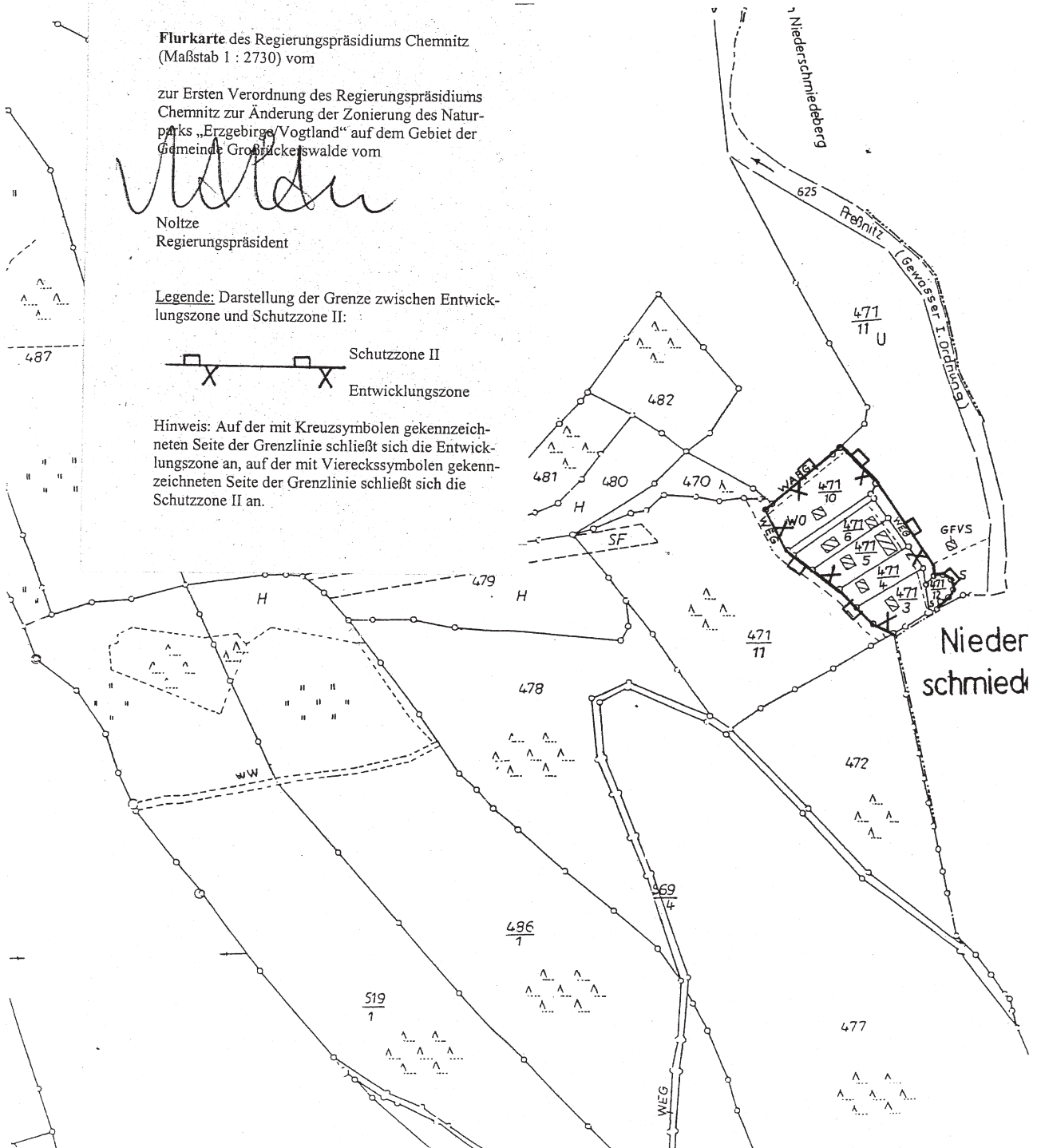
*M. Noltze*

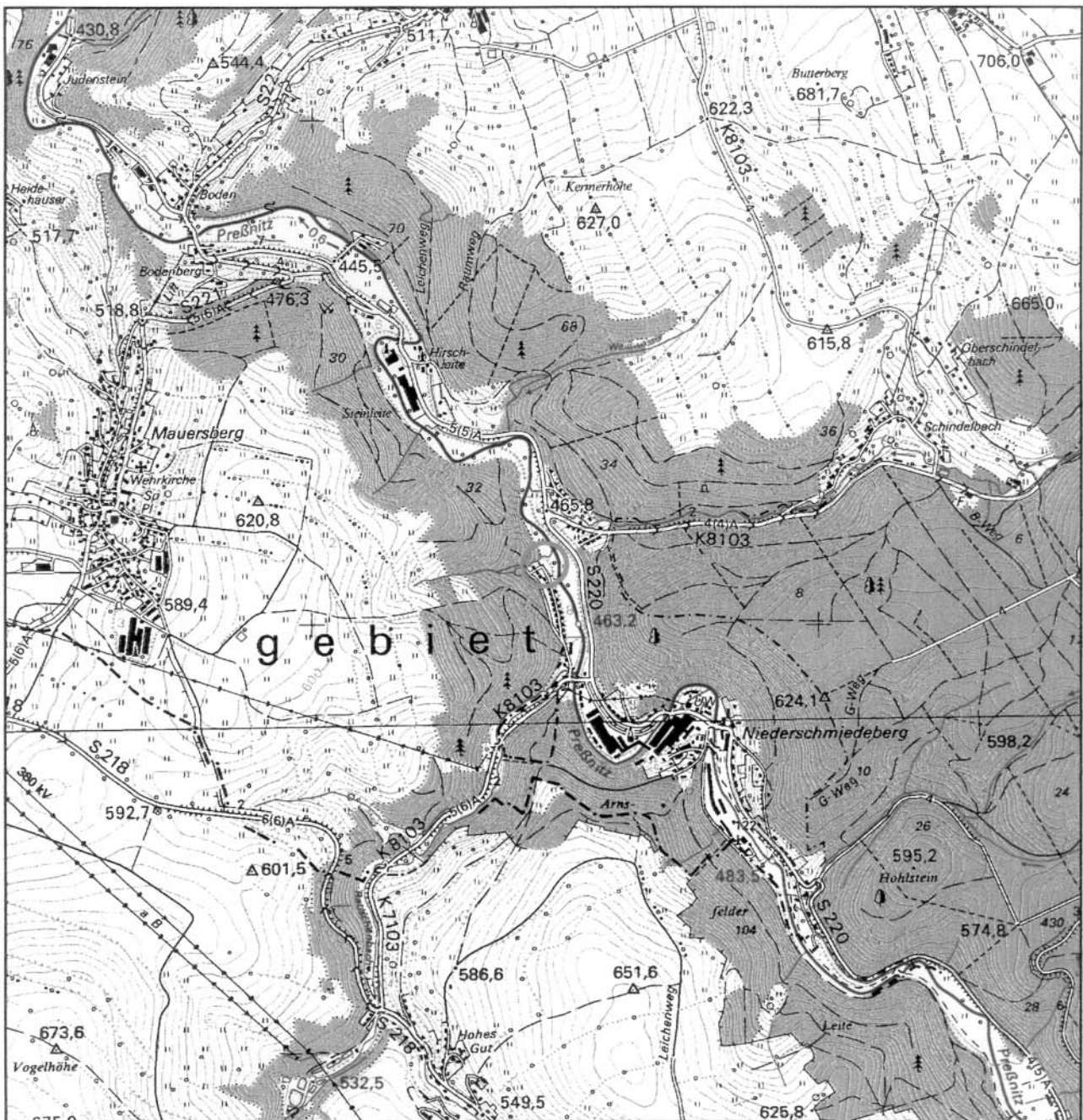
Noltze  
Regierungspräsident

Legende: Darstellung der Grenze zwischen Entwick-  
lungszone und Schutzzone II:



Hinweis: Auf der mit Kreuzsymbolen gekennzeich-  
neten Seite der Grenzlinie schließt sich die Entwick-  
lungszone an, auf der mit Viereckssymbolen gekenn-  
zeichneten Seite der Grenzlinie schließt sich die  
Schutzzone II an.





**Topographische Übersichtskarte**  
 des Regierungspräsidiums Chemnitz  
 (Maßstab 1 : 25 000) vom  
 zur Ersten Verordnung des Regierungspräsidiums  
 Chemnitz zur Änderung der Zonierung des  
 Naturparks "Erzgebirge/Vogtland" auf dem Gebiet  
 der Gemeinde Großrückerswalde  
 vom

*[Handwritten signature]*

Noltze  
 Regierungspräsident

**Kartengrundlage:**

Darstellung auf der Grundlage der  
 Topographischen Karten 1 : 25 000,  
 Blatt-Nrn. 5344 und 5444, Stand 1999,  
 mit Genehmigung des Landesvermes-  
 sungsamtes Sachsen;  
 Genehmigungsnummer: DN 567/99.  
 Änderungen und thematische  
 Ergänzungen durch den  
 Herausgeber. Jede weitere  
 Vervielfältigung bedarf der  
 Erlaubnis des Landesvermes-  
 sungsamtes Sachsen.

