

Kartengrundlage:
Darstellung auf der Grundlage
der Topografischen Karte 1:10.000 des
Landesvermessungsamtes Sachsen.
Blatt-Nr. 5444-SW, 5444-SO
Stand 1999

0 100 200 300 400 Meter

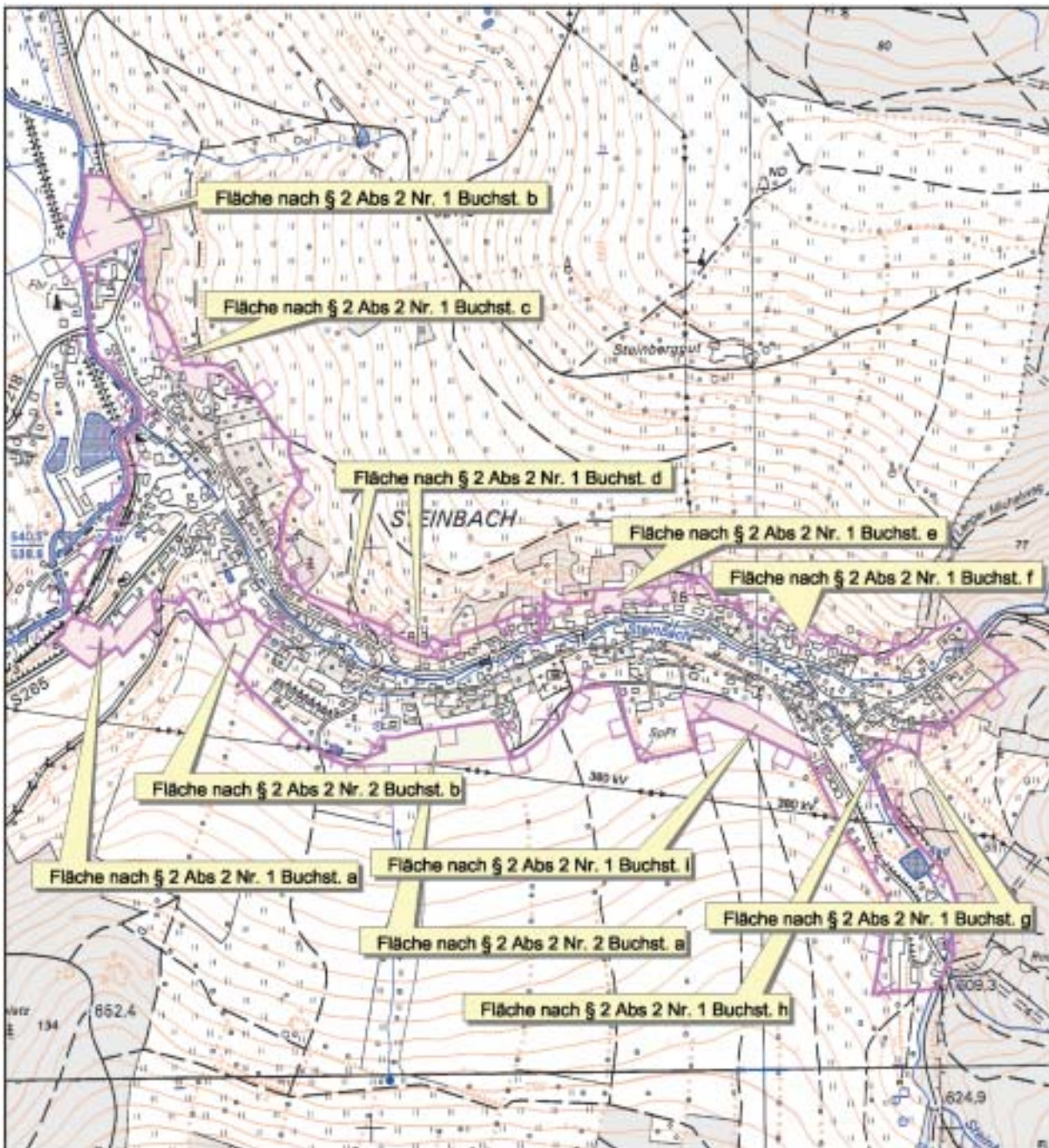
**Übersichtskarte 1
des Regierungspräsidiums Chemnitz
Maßstab 1 : 12 000**

vom 15. August 2006

zur Verordnung des Regierungspräsidiums Chemnitz
zur Änderung der Zonierung des Naturparks
"Erzgebirge/Vogtland"
auf dem Gebiet der Stadt Jöhstadt

vom 15. August 2006

Der Regierungspräsident
in Vertretung
Wehner
Regierungsvizepräsident

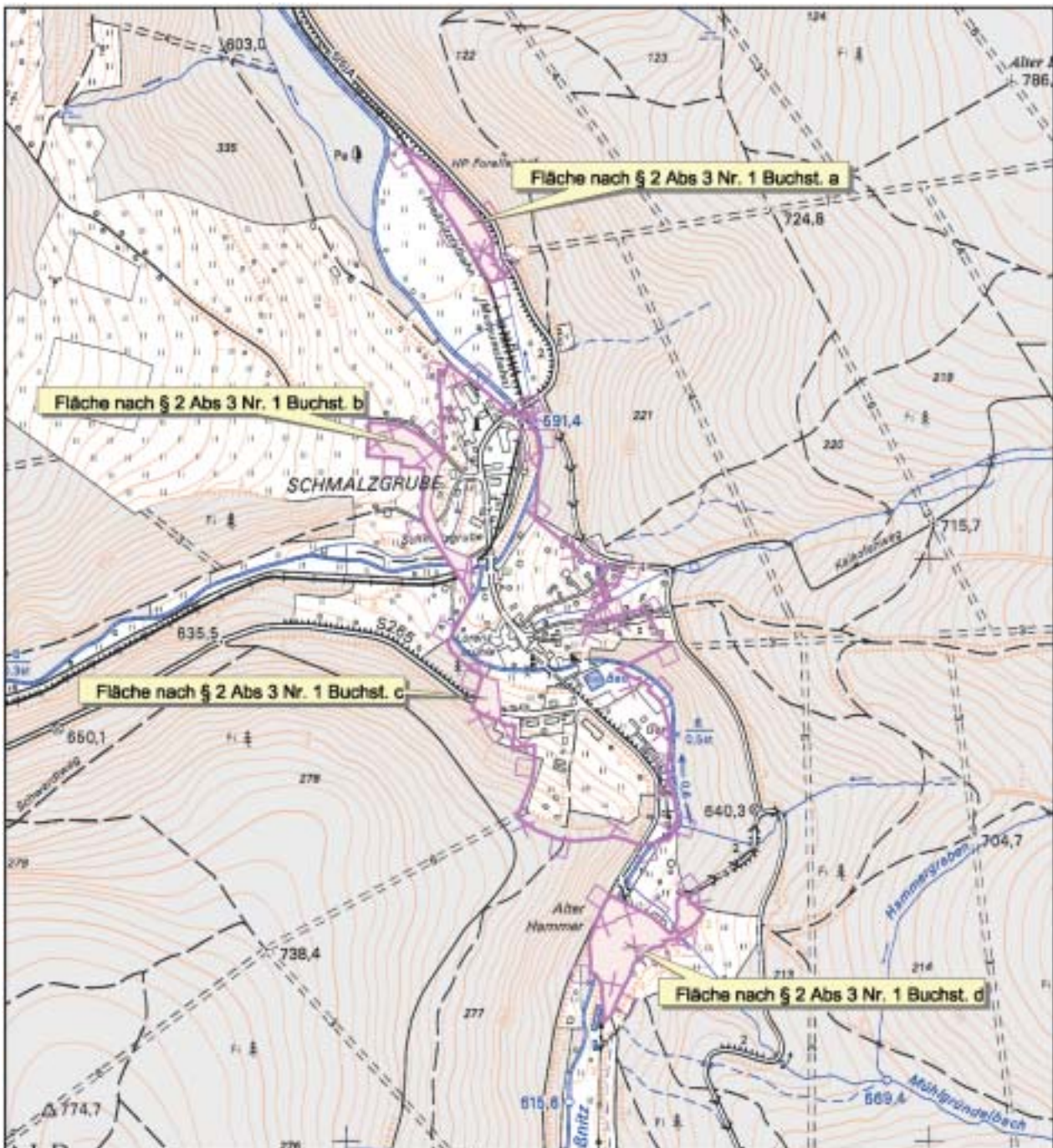


Kartengrundlage:
 Darstellung auf der Grundlage
 der Topografischen Karte 1:10.000 des
 Landesvermessungsamtes Sachsen.
 Blatt-Nr. 5444-NO, 5444-SO, 5445-NW, 5445-SW
 Stand 1999


Übersichtskarte 2
 des Regierungspräsidiums Chemnitz
 Maßstab 1 : 10 000
 vom 15. August 2006

zur Verordnung des Regierungspräsidiums Chemnitz
 zur Änderung der Zonierung des Naturparks
 "Erzgebirge/Vogtland"
 auf dem Gebiet der Stadt Jöhstadt
 vom 15. August 2006

Der Regierungspräsident
 in Vertretung
 Wehner
 Regierungsvizepräsident



Kartengrundlage:
 Darstellung auf der Grundlage
 der Topografischen Karte 1:10.000 des
 Landesvermessungsamtes Sachsen.
 Blatt-Nr. 5444-SO
 Stand 1999



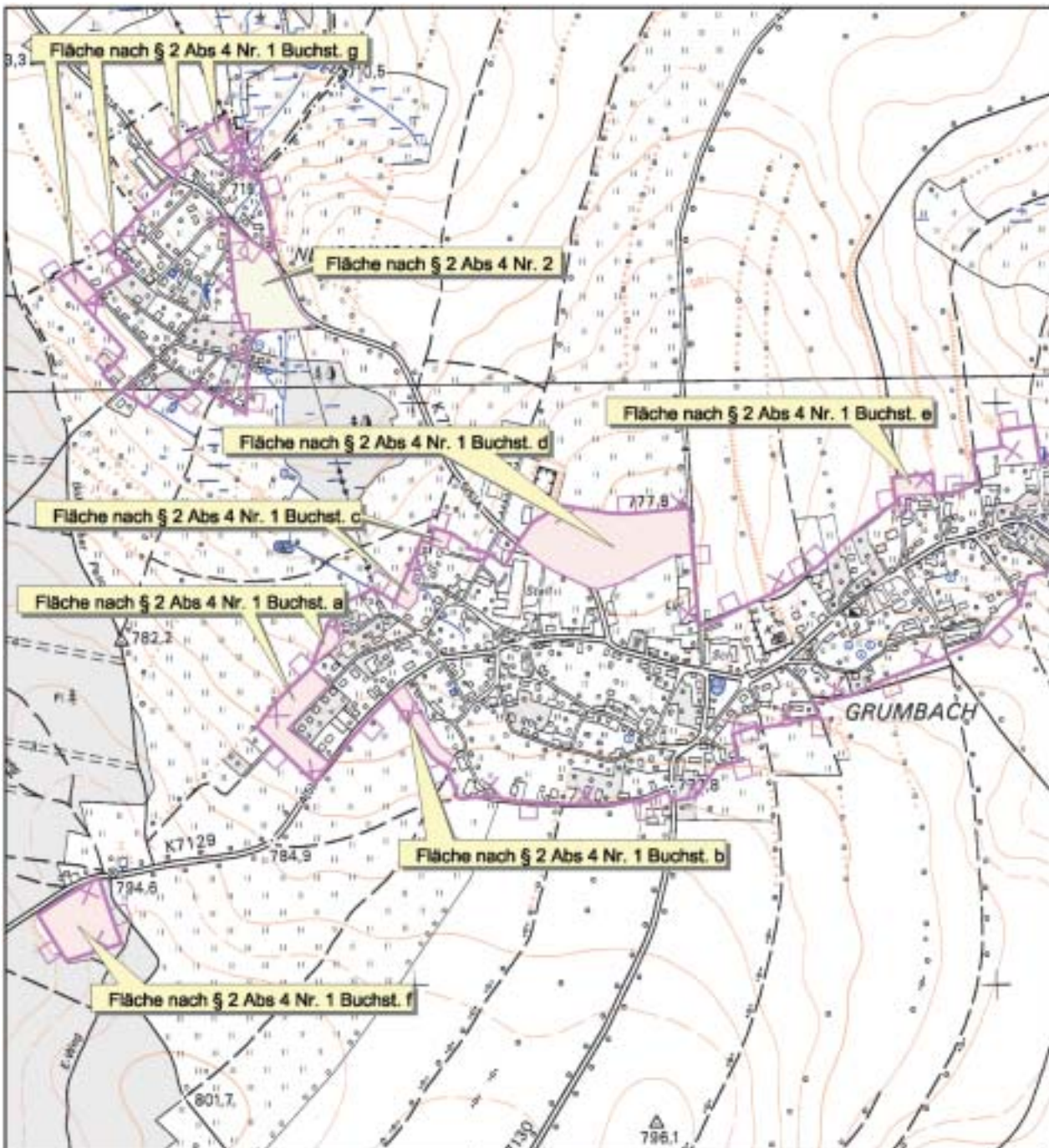
**Übersichtskarte 3
 des Regierungspräsidiums Chemnitz
 Maßstab 1 : 10 000**

vom 15. August 2006

zur Verordnung des Regierungspräsidiums Chemnitz
 zur Änderung der Zonierung des Naturparks
 "Erzgebirge/Vogtland"
 auf dem Gebiet der Stadt Jöhstadt

vom 15. August 2006

Der Regierungspräsident
 in Vertretung
 Wehner
 Regierungsvizepräsident



Kartengrundlage:
 Darstellung auf der Grundlage
 der Topografischen Karte 1:10.000 des
 Landesvermessungsamtes Sachsen.
 Blatt-Nr. 5444-NO, 5444-SO
 Stand 1999

0 100 200 300 400 Meter

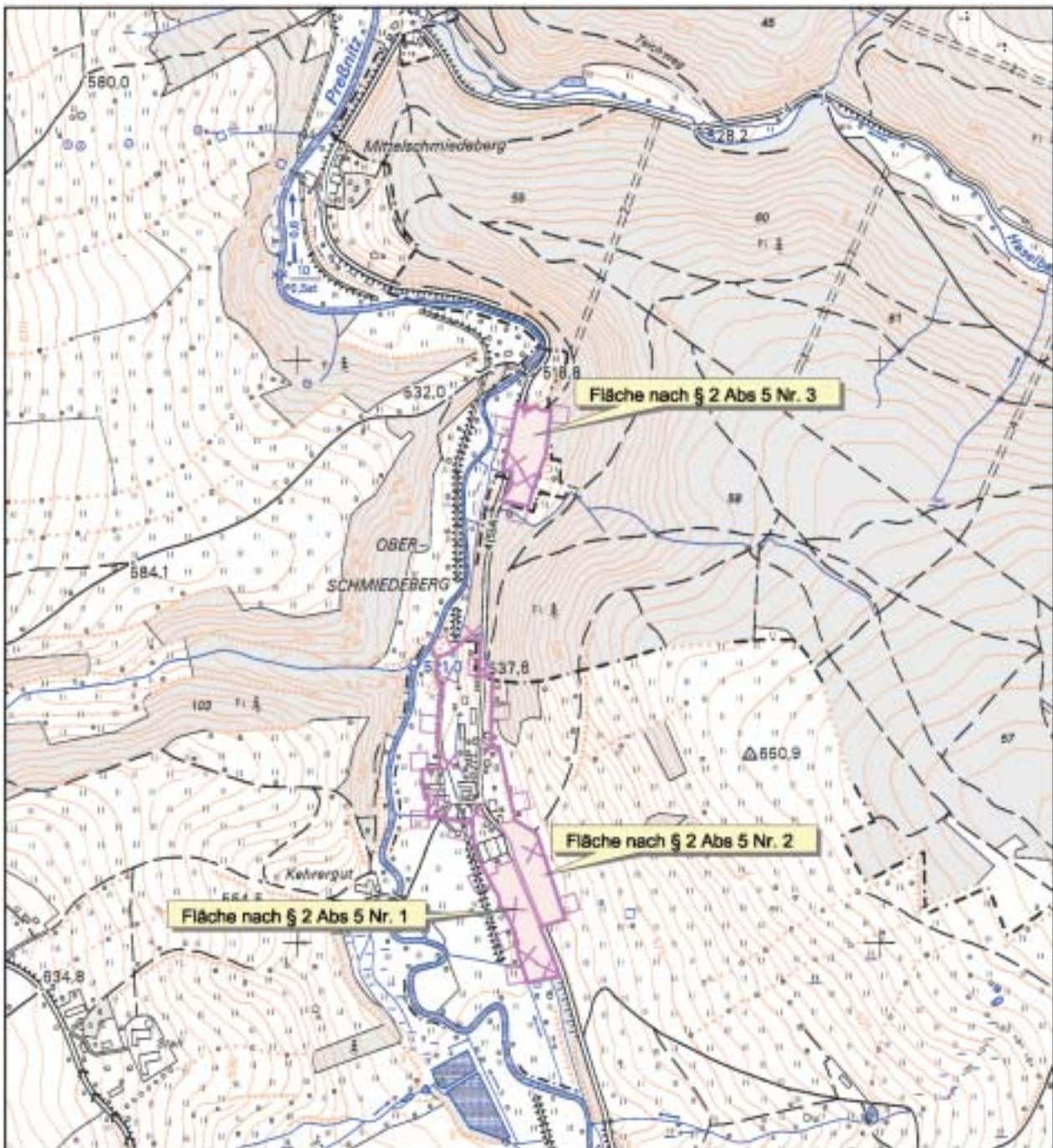
**Übersichtskarte 4
 des Regierungspräsidiums Chemnitz
 Maßstab 1 : 10 000**

vom 15. August 2006


zur Verordnung des Regierungspräsidiums Chemnitz
 zur Änderung der Zonierung des Naturparks
 "Erzgebirge/Vogtland"
 auf dem Gebiet der Stadt Jöhstadt

vom 15. August 2006

Der Regierungspräsident
 in Vertretung
 Wehner
 Regierungsvizepräsident



Kartengrundlage:
 Darstellung auf der Grundlage
 der Topografischen Karte 1:10.000 des
 Landesvermessungsamtes Sachsen.
 Blatt-Nr. 5444-NO
 Stand 1999



**Übersichtskarte 5
 des Regierungspräsidiums Chemnitz
 Maßstab 1 : 10 000**

vom 15. August 2006

zur Verordnung des Regierungspräsidiums Chemnitz
 zur Änderung der Zonierung des Naturparks
 "Erzgebirge/Vogtland"
 auf dem Gebiet der Stadt Jöhstadt

vom 15. August 2006

Der Regierungspräsident
 in Vertretung
 Wehner
 Regierungsvizepräsident