

Flurkarte des Regierungspräsidiums Chemnitz
(Maßstab 1: 4000)

vom 9. August 2007

zur Verordnung des Regierungspräsidiums Chemnitz
zur Änderung der Zonierung des Naturparkes "Erzgebirge / Vogtland"
auf dem Gebiet der Stadt Klingenthal
im Vogtlandkreis

vom 9. August 2007

Noltze
Regierungspräsident

Automatisierte Liegenschaftskarte © Landesvermessungsamt Sachsen,
Erlaubnis-Nr. 1648/2006 , Stand 26.07. 2007

Änderungen und thematische Ergänzungen durch den Herausgeber.

Jede Vervielfältigung bedarf der Erlaubnis des Landesvermessungsamtes
Sachsen und des Herausgebers.



Maßstab 1 : 3500


Legende:



Darstellung der Grenze zwischen Entwicklungszone
und Schutzzone II
Hinweis: Auf der mit Kreuzsymbolen gekenn-
zeichneten Seite der Grenzlinie schließt sich
die Entwicklungszone an; auf der mit Viereck-
symbolen gekennzeichneten Seite der Grenz-
linie schließt sich die Schutzzone II an.



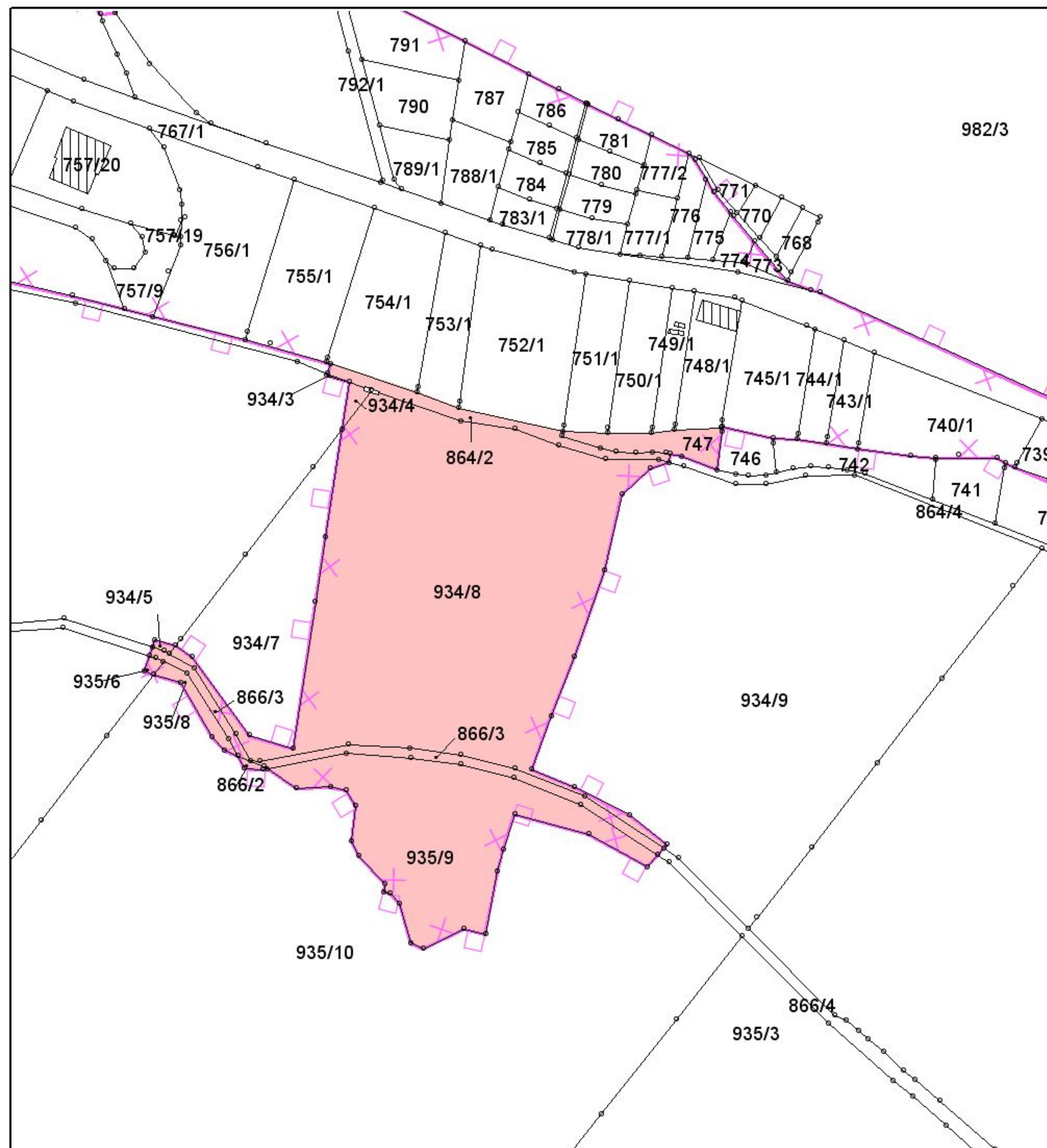
Fläche, die von der Schutzzone II in die
Entwicklungszone umzoniert wird

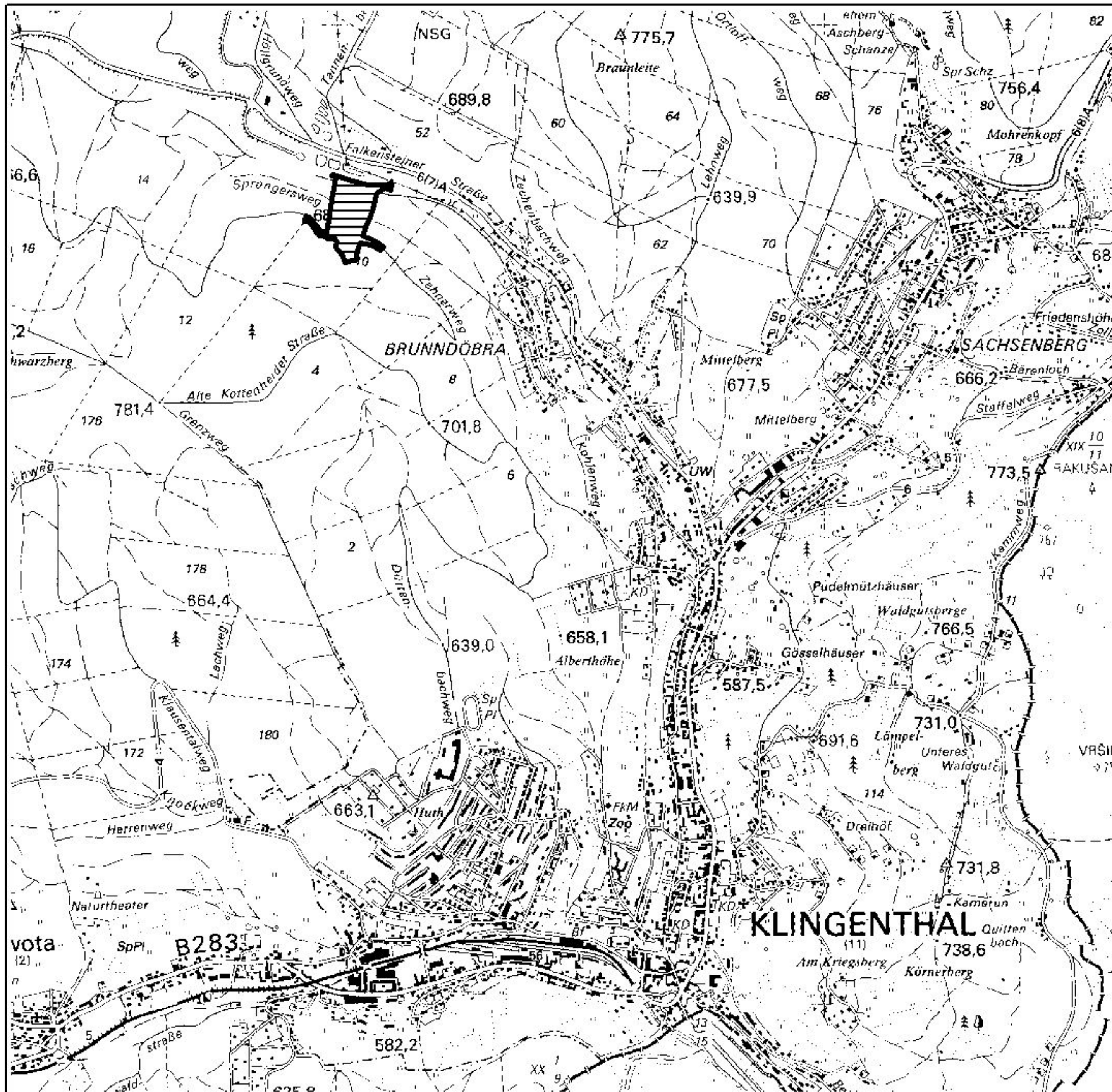


Flurstücke



Gebäude





Übersichtskarte des Regierungspräsidiums Chemnitz
(Maßstab 1: 25000)

vom 9. August 2007

zur Verordnung des Regierungspräsidiums Chemnitz
zur Änderung der Zonierung des Naturparkes
"Erzgebirge/Vogtland"
auf dem Gebiet der Stadt Klingenthal
im Vogtlandkreis

vom 9. August 2007

Noltze
Regierungspräsident

Grundlage:

Rasterdaten der Topographischen Karte
1: 25000
des Landesvermessungsamtes Sachsen,
Erlaubnis Nr. 3216/2005
Änderungen und thematische
Ergänzungen durch den Herausgeber.
Jede weitere Vervielfältigung bedarf der
Erlaubnis des Landesvermessungsamtes
Sachsen und des Herausgebers.



Legende:



Fläche die von der
Schutzzone II in die
Entwicklungszone umzont wird