

Kartengrundlage:
 Darstellung auf der Grundlage der
 Topografische Karten 1:10.000 des
 Landesvermessungsamtes Sachsen,
 Blatt 5246 SO Stand 1998
 Blatt 5247 SW, 5346 NO, 5347 NW Stand 1999
 Erlaubnisnr. 3216/2005

500 0 500 1000 Meter

Übersichtskarte 2 des Regierungspräsidiums Chemnitz
 Maßstab 1: 20.000







vom 1. Oktober 2007

zur Verordnung des Regierungspräsidiums Chemnitz
 zur Änderung der Zonierung des Naturparks "Erzgebirge/Vogtland"
 auf dem Gebiet der Gemeinde Neuhausen

vom 1. Oktober 2007

Noltze
 Regierungspräsident

Legende

-  Naturparkgrenze, gleichzeitig Grenze der Schutzzone II
-  Naturparkgrenze, gleichzeitig Grenze der Entwicklungszone
-  Grenze zwischen Schutzzone I und Schutzzone II
-  Grenze zwischen Entwicklungszone und Schutzzone II
-  Flächen, die aus Schutzzone II in Entwicklungszone umzont werden
-  alter Verlauf der Zonierungsgrenzen