

AUSZUG AUS DEM LIEGENSCHAFTSKATASTER

FREISTAAT SACHSEN
Vermessungsverwaltung

Staatliches Vermessungsamt
Zschopau

Thumer Straße 14
09405 Zschopau

Tel.: (0 37 25) 459 - 0
Fax.: (0 37 25) 459 - 500

KATASTERKARTENAUSZUG

Landkreis Mittlerer Erzgebirgskreis

Gemeinde Heidersdorf

Gemarkung Heidersdorf

Flur/Blatt 10

Ungef. Maßstab 1: 2730

Ausgefertigt: 1.1. DEZ 2003
Datum: *1.1.11*

(Unterschrift)


Benutzung der Daten des Liegenschaftskatasters nach § 14 Sächsisches Vermessungsgesetz.

Flurkarte des Regierungspräsidiums Chemnitz
(Maßstab 1 : 2730) vom

zur Ersten Verordnung des Regierungspräsidiums
Chemnitz zur Änderung der Zonierung des Natur-
parks „Erzgebirge/Vogtland“ auf dem Gebiet der
Gemeinde Heidersdorf vom

Noltze
Noltze
Regierungspräsident

Legende: Darstellung der Grenze zwischen Entwick-
lungszone und Schutzzone II:




Hinweis: Auf der mit Kreuzsymbolen gekennzeich-
neten Seite der Grenzlinie schließt sich die Entwick-
lungszone an, auf der mit Viereckssymbolen gekenn-
zeichneten Seite der Grenzlinie schließt sich die
Schutzzone II an.



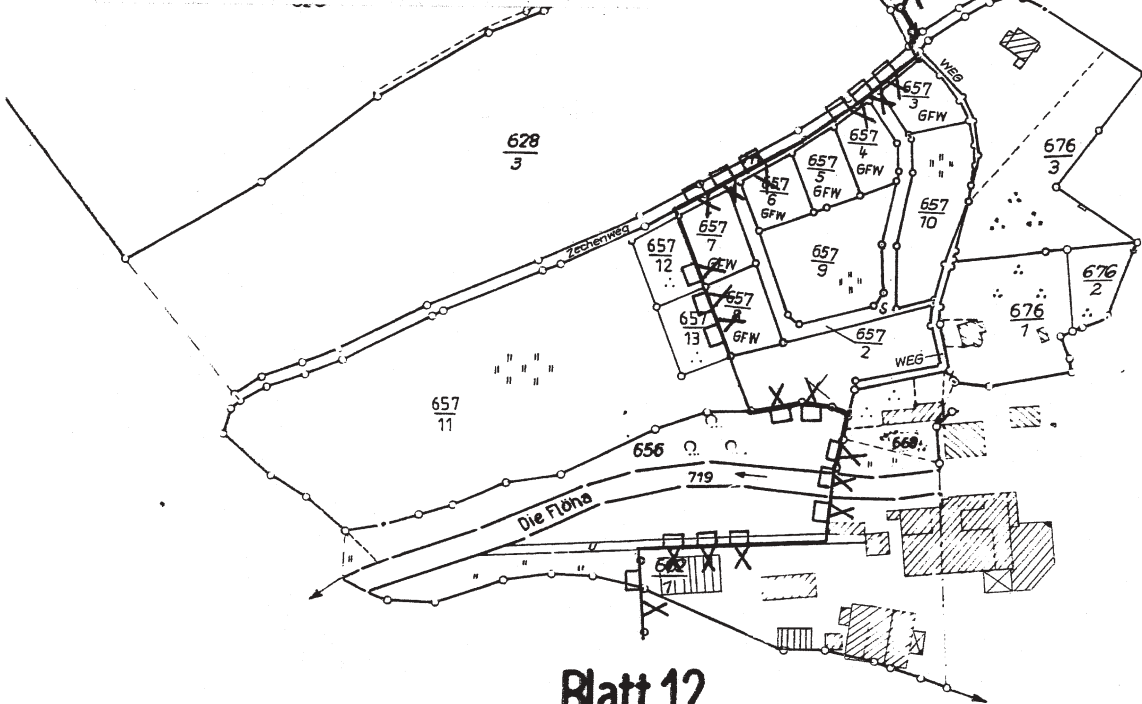
Ämtliche Beglaubigung

Der Auszug / die Abschrift / Ablichtung

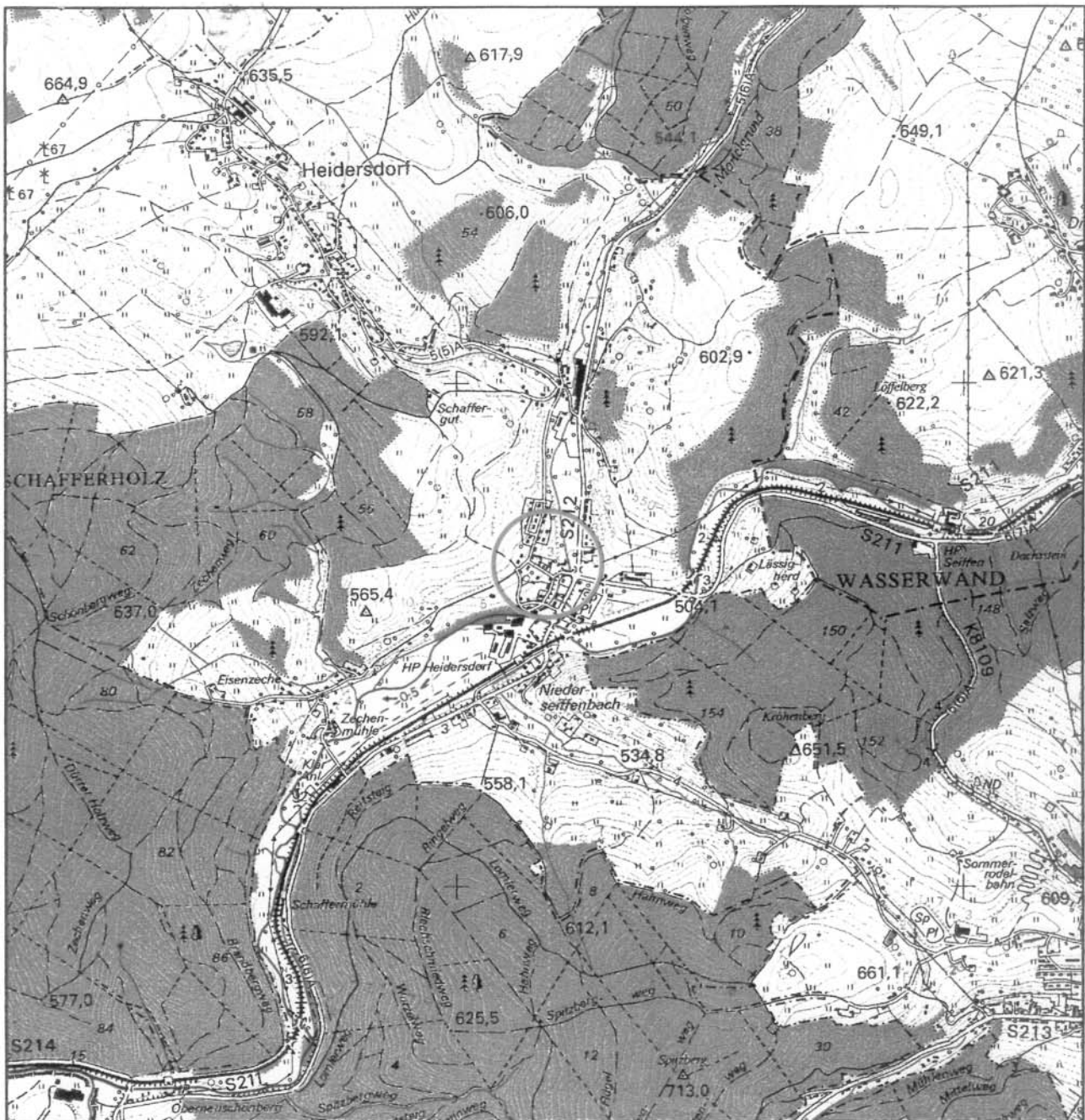
stimmt mit 627
1 überein.
Zschopau, den 1.1. DEZ 2003



[Signature]



Blatt 12



Topographische Übersichtskarte
 des Regierungspräsidiums Chemnitz
 (Maßstab 1 : 25 000) vom
 zur Ersten Verordnung des Regierungspräsidiums
 Chemnitz zur Änderung der Zonierung des
 Naturparks "Erzgebirge/Vogtland" auf dem Gebiet
 der Gemeinde Heidersdorf
 vom

Noltze
 Regierungspräsident

Kartengrundlage:

Darstellung auf der Grundlage der
 Topographischen Karten 1 : 25 000,
 Blatt-Nr. 5346, Stand 1998,
 mit Genehmigung des Landesvermes-
 sungsamtes Sachsen;
 Genehmigungsnummer: DN 567/99.
 Änderungen und thematische
 Ergänzungen durch den
 Herausgeber. Jede weitere
 Vervielfältigung bedarf der
 Erlaubnis des Landesvermes-
 sungsamtes Sachsen.

